

Annexe: Localisation du site au plan de secteur

Demande
de permis d'environnement
Epur'Aubel srl

Avril 2022


Dossier n° 210494

Legende


 Site d'exploitation de la station

 Propriété d'Epur'Aubel


Périmètres des révisions partielles en vigueur Périmètres de protection

 Périmètre de révision partielle en vigueur
(PCA dérogoire du zoning agro-alimentaire)


 Intérêt paysager

 Intérêt culturel, historique ou esthétique

Réseau ferroviaire


 Ligne ferroviaire existante


Réseau routier


 Route de liaison existante


Zones d'affectation


 Agricole

 Services publics et équipements communautaires

 Activité économique mixte

 Aménagement communal concerté

 Habitat

 Habitat à caractère rural

 Non affectée ("zone blanche")

Métadonnées:

- Plan de secteur en vigueur (SPW)
- Datum Belge 1972
- Ellipsoïde international 1924
- Projection conique conforme Lambert belge 72
- Quadrillage: coordonnées métriques Lambert 72

Echelle : 1:10.000

0 100 200 300
m



SGS Belgium SA

Parc Créalys rue Phocas Lejeune, 4
B-5032 GEMBLoux
tél.: +32 81 715 160
fax: +32 81 715 161

SGS

